



**КОМИТЕТ ИМУЩЕСТВЕННЫХ ОТНОШЕНИЙ
АДМИНИСТРАЦИИ ПЕРМСКОГО МУНИЦИПАЛЬНОГО ОКРУГА**

РЕШЕНИЕ
о размещении объектов № 1922

Пермский край
Пермский округ

10.08.2023

Комитет имущественных отношений администрации Пермского муниципального округа разрешает Акционерному обществу «Газпром газораспределение Пермь» (ИНН 5902183841, ОГРН 1025900512670, почтовый адрес: 614000, г. Пермь, ул. Петропавловская, 43)

размещение объекта «Газопровод давлением до 1,2 Мпа, для размещения которого не требуется разрешения на строительство»

на землях муниципальной собственности и государственная собственность на которые не разграничена

на срок 1 год

Местоположение рядом с домом по адресу: Пермский край, Пермский муниципальный округ, п. Сылва, ул. Космонавтов, д. 26а

Приложение: схема предполагаемых к использованию земель или части земельного участка.

Особые условия использования:

1) При установке газопровода учесть параметры ширины проезда улично-дорожной сети, во избежание сужения полосы отвода дороги.

2) При условии получения разрешения на производство земляных работ.

Заместитель председателя комитета
имущественных отношений администрации
Пермского муниципального округа



М.В. Королева

Схема предполагаемых к использованию земель или части земельного участка

Объект: Газопровод давлением до 1.2 Мпа включительно, для размещения которого не требуется разрешения на строительство

Местоположение: расположенных рядом с домом по адресу: Пермский край, Пермский муниципальный округ, п. Сытва, ул. Космонавтов, д.26 а

Площадь земель или части земельного участка, кв.м.: 2024

Категория земель: земли населенных пунктов

Вид разрешенного использования: -

Описание границ смежных землепользователей:

От точки н3 до точки н4 - земельный участок с кадастровым номером 59:32:0050027:7190

От точки н4 до точки н8 - земли общего пользования

От точки н8 до точки н10 - земельный участок с кадастровым номером 59:32:0050027:2026

(земельный участок внесен в ЕГРН без границ)








От точки н10 до точки н14 - земельный участок с кадастровым номером 59:32:0050027:1259

От точки н14 до точки н16 - земельный участок с кадастровым номером 59:32:2050001:3902

От точки н16 до точки н19 - земельный участок с кадастровым номером 59:32:0050027:14537

От точки н19 до точки н3 - земли общего пользования

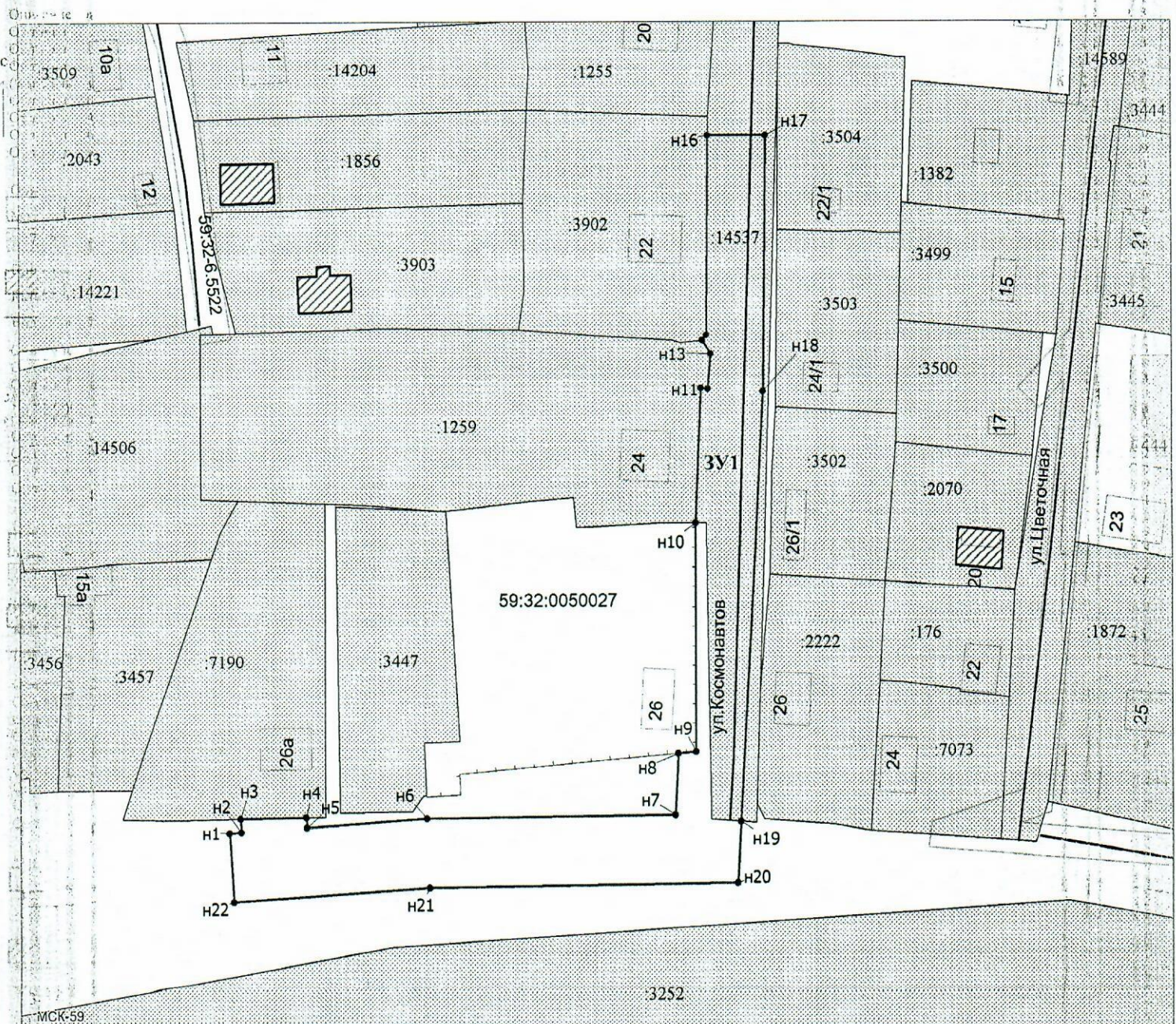
Условные обозначения:

-  - предполагаемый участок земель, на которых планируется размещение объекта
-  7190 - границы и номер земельного участка, сведения о которых внесены в ЕГРН
-  59:32-6.5522 - границы объекта капитального строительства, сведения о котором внесены в ЕГРН
-  - граница кадастрового квартала
-  59:32-6.5522 - зоны с особыми условиями использования территории, сведения о которых внесены в ЕГРН
-  :3У1 - обозначение запрашиваемого земельного участка
-  н1 - характеристическая точка границ земель или части земельного участка

59:32:0050027 - номер кадастрового квартала

Каталог координат, м

№ точки границы	X	Y
н1	521544.32	2259914.97
н2	521544.46	2259916.92
н3	521546.56	2259916.78
н4	521546.78	2259927.79
н5	521545.19	2259927.89
н6	521546.52	2259947.81
н7	521547.02	2259989.33
н8	521556.91	2259989.88
н9	521557.17	2259992.83
н10	521594.66	2259992.83
н11	521616.60	2259993.83
н12	521616.50	2259995.03
н13	521622.34	2259995.47
н14	521624.64	2259994.07
н15	521625.51	2259994.80
н16	521657.77	2259995.09
н17	521657.77	2260004.71
н18	521616.01	2260004.22
н19	521545.96	2260000.29
н20	521536.15	2259999.74
н21	521535.52	2259948.25
н22	521533.35	2259915.65



Масштаб 1:700

Заявитель: Киямова Д.Х. / Киямова Д.Х.
(подпись, расшифровка подписи)

МП

(для юридических лиц
и индивидуальных предпринимателей)